


ФИЛИАЛ ФЕДЕРАЛЬНОГО ГОСУДАРСТВЕННОГО БЮДЖЕТНОГО УЧРЕЖДЕНИЯ "ФЕДЕРАЛЬНАЯ КАДАСТРОВАЯ ПАЛАТА ФЕДЕРАЛЬНОЙ СЛУЖБЫ ГОСУДАРСТВЕННОЙ РЕГИСТРАЦИИ, КАДАСТРА И КАРТОГРАФИИ" ПО РЕСПУБЛИКЕ БАШКОРТОСТАН

(полное наименование органа регистрации прав)

Раздел 1


Выписка из Единого государственного реестра недвижимости об основных характеристиках и зарегистрированных правах на объект недвижимости
Сведения об основных характеристиках объекта недвижимости
На основании запроса от 16.11.2018 г., поступившего на рассмотрение 16.11.2018 г., сообщаем, что согласно записям Единого государственного реестра недвижимости:

Земельный участок			
(вид объекта недвижимости)			
Лист № <u>1</u> / Раздела <u>1</u>	Всего листов раздела <u>1</u> : <u>1</u>	Всего разделов: <u>1</u>	Всего листов выписки: <u>1</u>
Кадастровый номер: <u>20.11.2018 № 02/101/007/2018-55489</u>		<u>02:22:020603:123</u>	
Номер кадастрового квартала: <u>02:22:020603</u>			
Дата присвоения кадастрового номера: <u>25.07.2017</u>			
Ранее присвоенный государственный учетный номер: <u>данные отсутствуют</u>			
Адрес: <u>452320 Республика Башкортостан, Дюртюлинский р-н, г Дюртюли, ул Лесная, д 2/12</u>			
Площадь: <u>795 +/- 10кв. м</u>			
Кадастровая стоимость, руб.: <u>89978.10</u>			
Кадастровые номера расположенных в пределах земельного участка объектов недвижимости: <u>данные отсутствуют</u>			
Категория земель: <u>Земли населённых пунктов</u>			
Виды разрешенного использования: <u>Для строительства и обслуживания индивидуального жилого дома</u>			
Статус записи об объекте недвижимости: <u>Сведения об объекте недвижимости имеют статус "актуальные"</u>			
Особые отметки: <u>Сведения необходимые для заполнения раздела 2 отсутствуют.</u>			
Получатель выписки: <u>Хакимов Фанис Рифатович, действует в качестве законного представителя: Муниципальный район Дюртюлинский район, Республика Башкортостан</u>			
ВЕДУЩИЙ ИНЖЕНЕР ФЛГБУ ФКП РОСРЕЕСТРА ПО РБ			
			
М.П.			
(подпись)	Махиянова Е. В.		(инициалы, фамилия)


Выписка из Единого государственного реестра недвижимости характеристик и зарегистрированных прав на объект недвижимости
Описание местоположения земельного участка

Земельный участок			
<small>(или объекта недвижимости)</small>			
Лист № <u>4</u>	Раздела <u>3</u>	Всего листов раздела <u>3</u> : <u>4</u>	Всего разделов: <u>2</u>
20.11.2018 № 02/101/007/2018-55489		Всего листов выписки: <u>2</u>	
Кадастровый номер:		02:22:020603:123	

План (чертеж, схема) земельного участка:



Масштаб 1: _____ Условные обозначения: _____



ВЕДУЩИЙ ИНЖЕНЕР ФФГБУ ФКП РОСРЕЕСТРА ПО РБ	23	Махиянова Е. В.
<small>(полное наименование должности)</small>	<small>(подпись)</small>	<small>(инициалы, фамилия)</small>